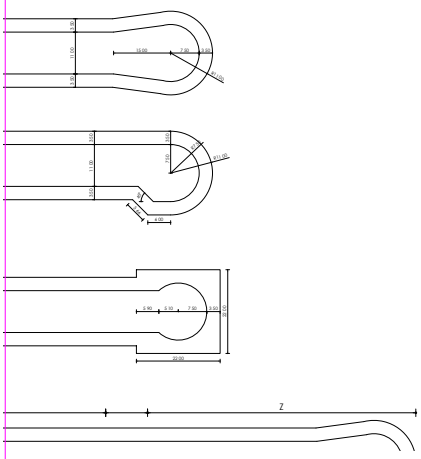

PLANTA DE SITUAÇÃO

Responsável Técnico: LEANDRA BATISTA DUTRA - Arquiteta & Urbanista - CREA/RS 143.741			
Proprietário: XXXXXXXXXXXXXXXXXXXX			
Endereço: XXXXXXXXXXXXXXXXXXXX			
Escala: 1/1.000	Data: Agosto / 2006	Área do terereno: 240,00m²	Desenho: LEANDRA DUTRA

DM - DECLARAÇÃO MUNICIPAL

Este formulário não dá direito de construir. Somente após concessão do **Alvará de Licença** para edificações esse direito é adquirido.

PARA USO DO REQUERENTE:

Nome do requerente: XXXXXXXXXXXXXXXXXXXXX — Área da Escritura: 123,00m²
Local da Obras: — Área real do terreno: 123,00m²
Área requerida: ☐ reforma ☐ regularização ☐ ampliação ☐ construção nova
Tipo de utilização: ☐ residencial ☐ comercial ☐ mista ☐ outros
Tipo de construção: ☐ alvenaria ☐ madeira ☐ mista ☐ outros

PARA USO DA PREFEITURA MUNICIPAL

Zona:_____ Uso:
Índices Urbanísticos: T. O. (%):_____m² I. A.: _____m²

Recuos: ☐ Isento ☐ 2m ou h/6, usar maio ☐ isento até 2 pavimentos ☐ 4m ☐ 6m
Ajardinamento
Lateral
Fundos
Lote mínimo para parcelamento: área: _____m² testada: _____m²

Outras informações:

Data: ___/___/___ Responsável Técnico da PMS: _____

PLANTA DE SITUAÇÃO

Desenhe em escala adequada, a situação do lote na quadra, as dimensões do lote, o nome da rua em frente e da transversal mais próxima, a direção norte e a distância até a transversal mais próxima. No desenho deverá constar as dimensões reais e as dimensões encontradas no local. Deste formulário deve- rá constar se o terreno é cortado por curso d'água.

Esc.: 1/1000

This document was created using SOLID CONVERTER DWG PDF
To remove this message, purchase the product at www.SolidDWG.com

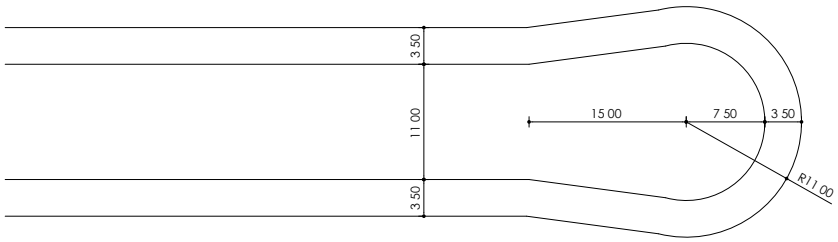

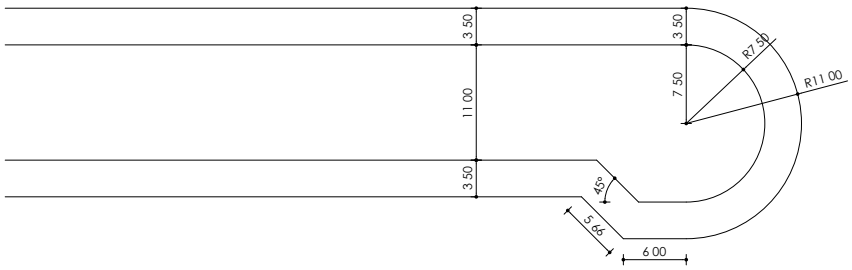



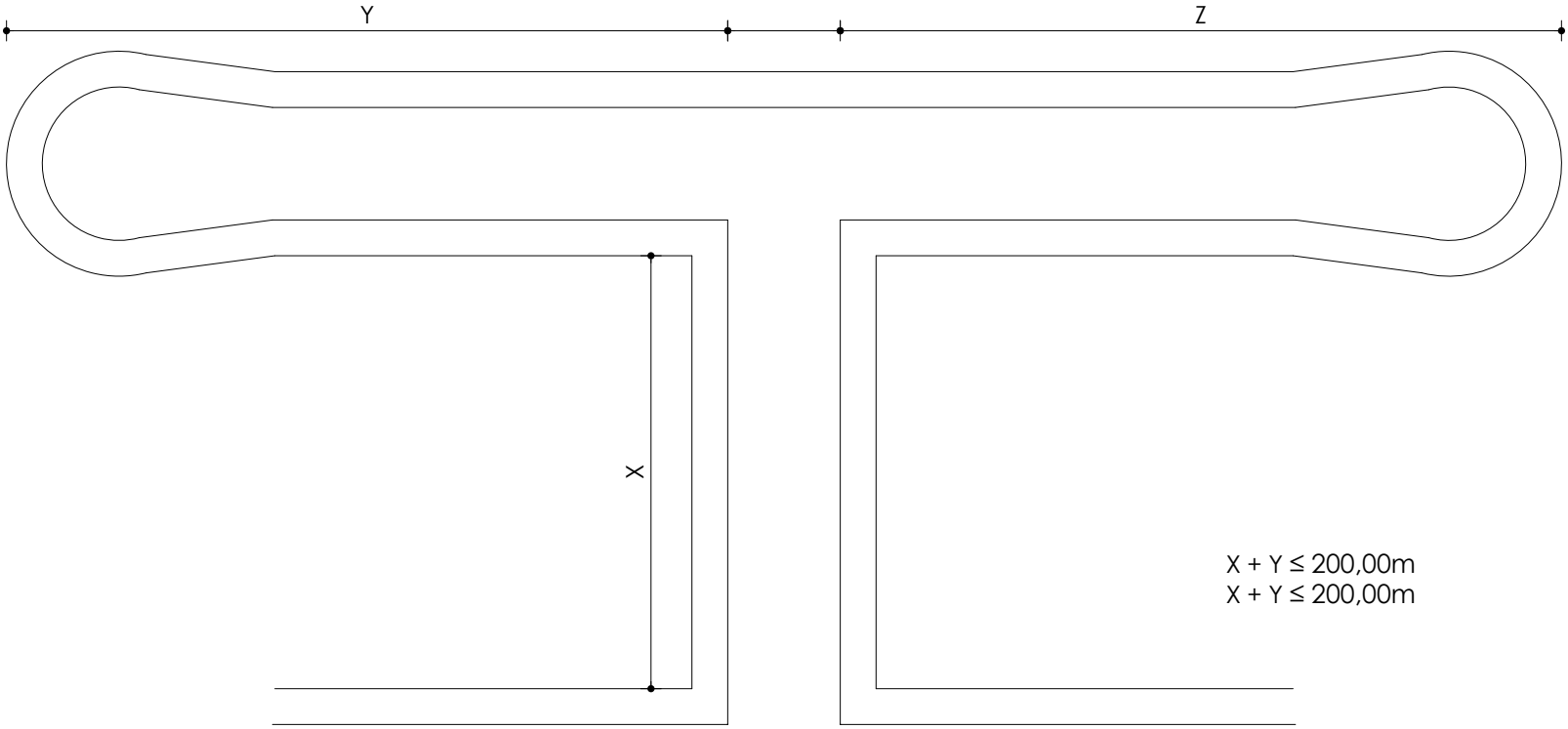

This document was created using SOLID CONVERTER
To remove this message, purchase the product at www.SolidDWG.com